

Тема



**Размещение и расселение населения мира.
Современные типы городского и сельского
расселения.**

**Урбанизационный переход и региональные
различия урбанизации.**

Лекция 14



Размещение населения мира

Структура:



- ❧ Эволюционные факторы размещения (по А. Ягельскому).
- ❧ Функциональные типы и формы расселения. Понятие урбанизации и пространственные разновидности.
- ❧ Географические показатели, изучающие урбанизацию. Фазы (по Д. Гиббсу) и стадии урбанизации.
- ❧ Урбанизационный переход. Уровень и особенности урбанизации в различных регионах.
- ❧ Урбанизированные зоны. Мегалополисы, мегагорода и мировые города в современном мире.

Размещение населения



✧ исторический процесс распределения населения по территории; результат процесса пространственного распределения населения и формирования сети поселений на определенный момент времени; входит в понятие расселение населения

Главная закономерность в размещении населения



∞ процесс определяется сдвигами в развитии и размещении производительных сил. Чем выше уровень их развития, тем свободнее становится процесс размещения населения.

Факторы размещения (по А. Ягельскому)



Первый - роль природной среды.

Второй - размещение промышленности.

Третий - рост международной торговли и морских перевозок.

Динамика плотности населения по группам стран

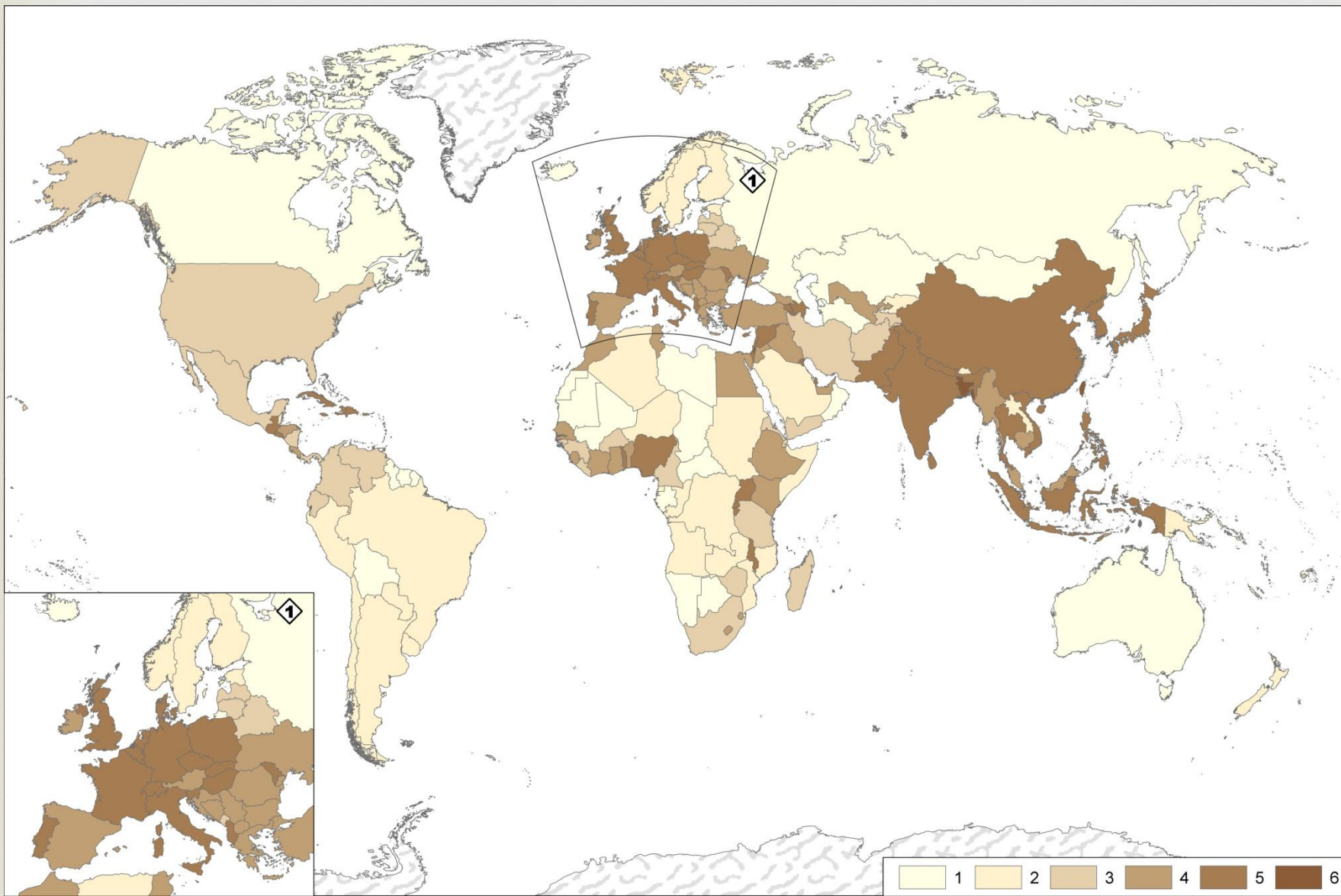


Среднемировые, макрорегиональные и пороговые индикаторы плотности населения мира, 2012 г., чел./кв.км



- Мир - 52
- Африка – 35
- Америка – 22 (Северная – 16, Южная – 22)
- Азия – 134
- Европа – 32
- Австралия и Океания -4 (в т. ч. Австралия – 3)
- **Максимум плотности мира** – Бахрейн -1925 чел. на кв. км, Бангладеш – 1062 чел. на кв. км (Монако (36356 чел. на кв. км), Сингапур (7751 чел. на кв. км))
- **Минимум плотности мира** – Монголия, Французская Гвиана – менее 3 чел. на кв. км

Плотность населения мира, чел. на кв. км, 2010 г.



Расселение



- ❧ процесс распределения и перераспределения населения по территории и его результат — сеть поселений.
- ❧ Понятие расселение населения включает в себя размещение населения, функциональные территориальные взаимосвязи населенных мест и миграции населения (переселение, сезонные и маятниковые миграции)

Формы расселения

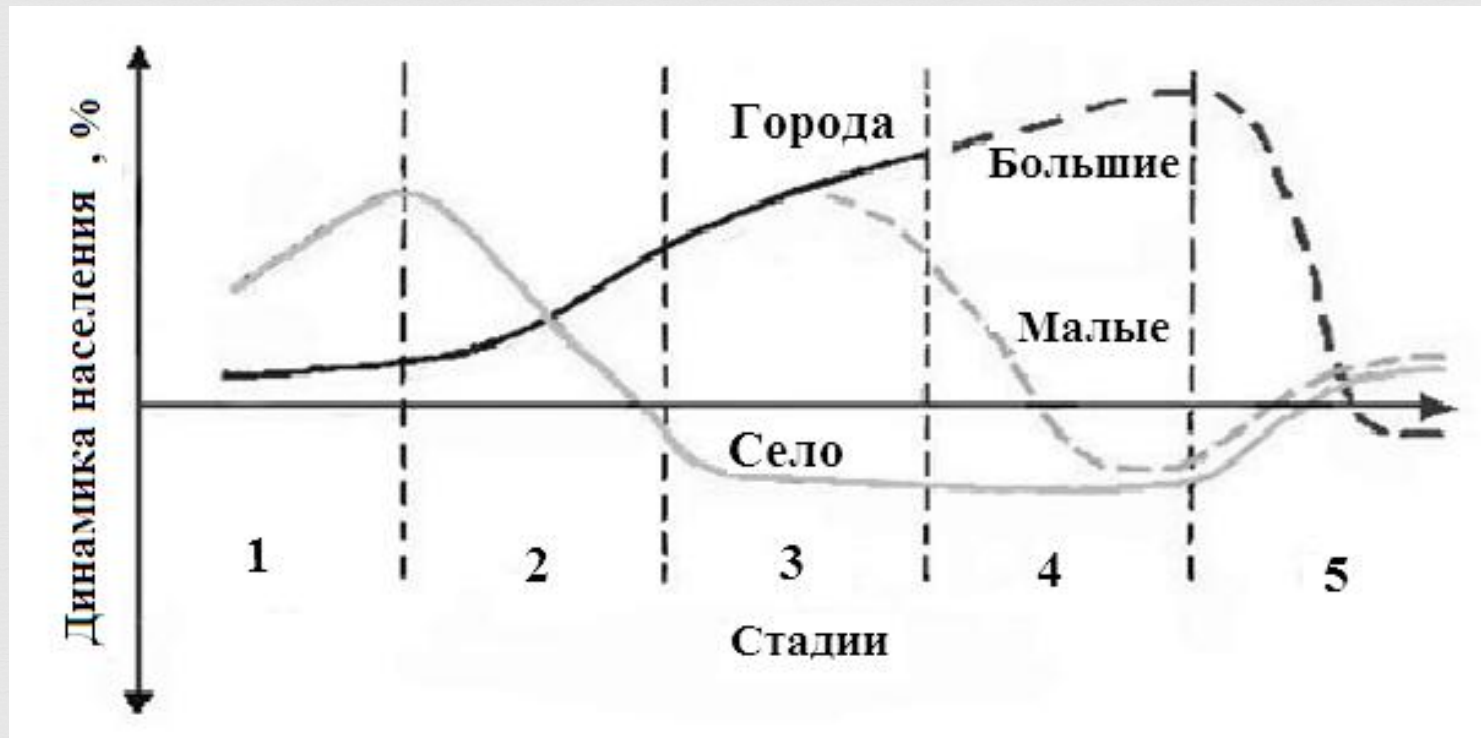


Урбанизация



- мировой исторический процесс повышения роли городов и городского образа жизни в развитии общества, связанный с пространственной концентрацией деятельности в сравнительно немногочисленных ареалах и центрах преимущественного развития, который охватывает изменения в размещении производительных сил, расселении населения, его социально-профессиональной, демографической структуре, образе жизни, культуре и т.д.
- В узком понимании, урбанизация - это рост городов и доли городского населения

Эволюционные стадии урбанизации по Дж. Джиббсу

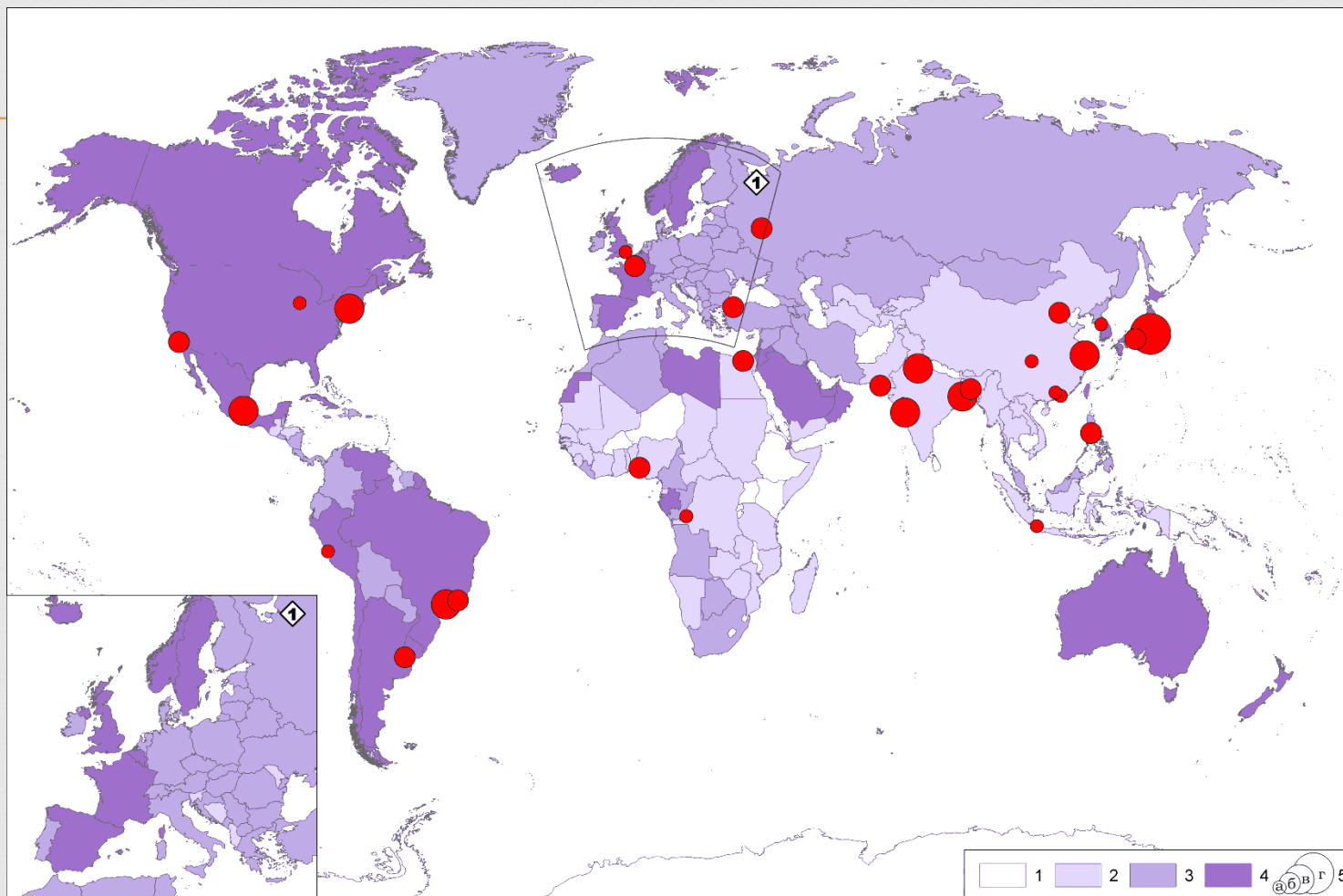


Динамика городского населения мира



Годы	Все население мира, млн. чел.	Городское население мира, млн. чел.	Доля городского населения в численности населения мира, %	Цепные ежегодные темпы роста городского населения, %
1800	978	50	5,1	
1850	1262	80	6,3	1,2
1900	1650	220	13,3	3,5
1950	2520	729	28,8	4,6
2000	6158	2926	47,5	6,0
2012	6892	3486	51	1,9

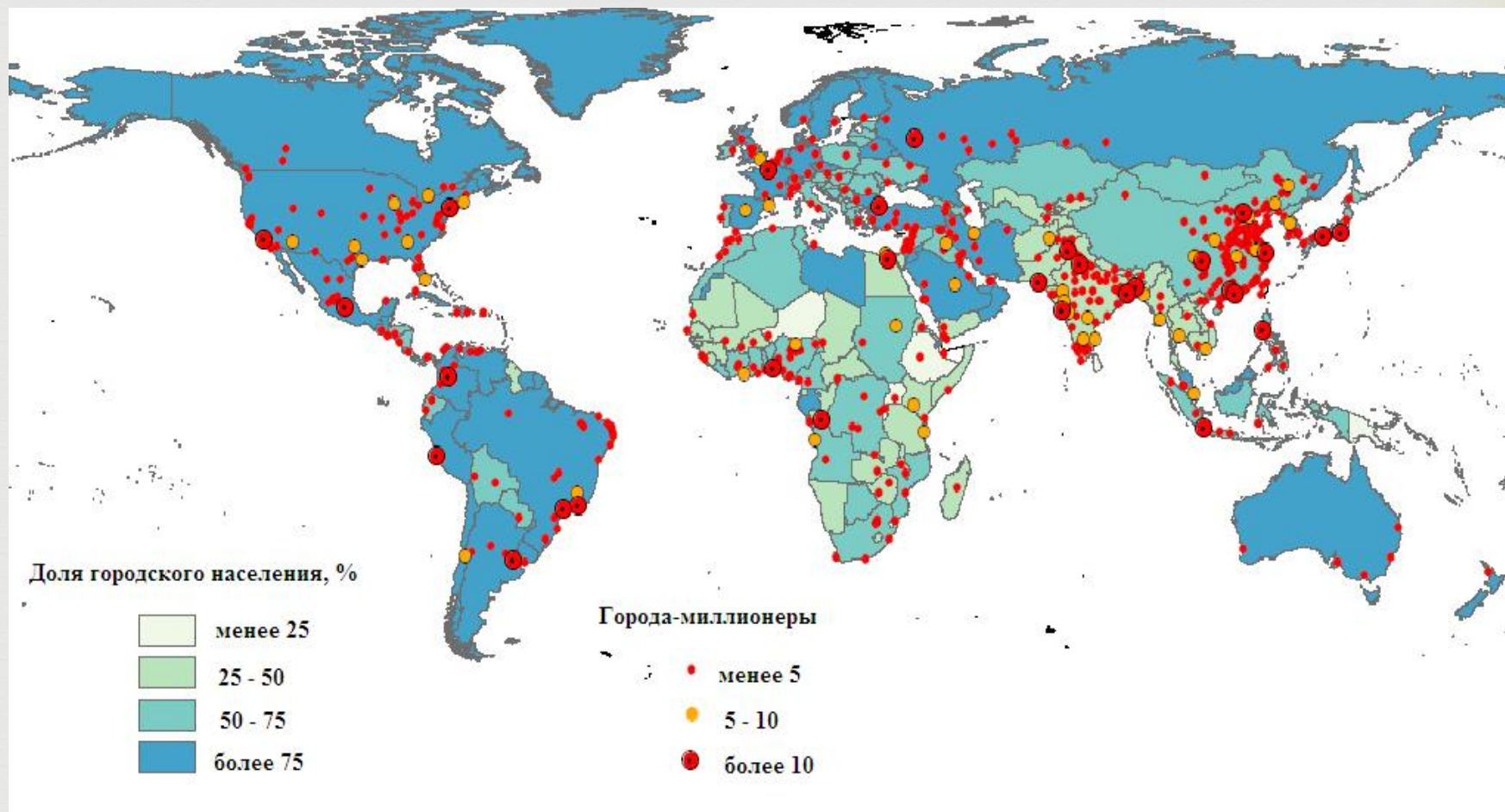
Урбанизация и мегаполилизация мира, 2010 г.



Страны мира с экстремальными значениями ежегодной динамики численности городского населения, 2005 – 2010 гг., %

Максимальные ежегодные темпы роста			Максимальные ежегодные темпы сокращения		
1	Катар	10,7	1	Грузия	1,0
2	Буркино Фасо	6,9	2	Литва	0,86
3	Бурунди	5,75	3	Латвия	0,54
4	Лаос	5,7	4	Украина	0,36
5	Эритрея	5,2	5	Россия	0,33
6	Малави	5,4	6	Болгария	0,27
7	Непал	5,0	7	Польша	0,25
8	Либерия, Гаити	4,9	8	Словакия	0,13
9	Афганистан	4,62	9	Эстония	0,1
10	ДР Конго	4,6	10	Черногория	0,07

Урбанизация мира, 2025 г., прогноз ООН



Лекция 15



Региональные типы городов и городской культуры

Структура:



- ❧ Городские революции.
- ❧ Городские цивилизации мира.
- ❧ Эволюция сельской местности.
- ❧ Современное сельское расселение, новые формы в разных типах стран по уровню социально-экономического развития.

История изучения городов



1. Л. Гвиччардини (Нидерланды, 16 в.)
2. Работы по градоведению – 19 в.- К. Арсеньев, И. Коль, А. Геттнер
3. Рубеж 19-20 вв. – труды обобщающего характера - Э. Вебер, К. Гассерт, В.П. Семенов-Тян-Шанский
4. Вплоть до Второй мировой войны – изучение местоположения городов, характеристика отдельных крупнейших городов с акцентом на их морфологию, анализ взаимосвязей между городами
5. Конец 20-нач. 21 вв. – дифференциация геоурбанистики

Основные направления геоурбанистики

1. **Региональная парадигма** – выявление особенностей отдельных территорий и их центров – описательный характер
2. **Пространственная парадигма** – значимость формирования определенных гипотез и их проверка с помощью количественных методов, создание различных моделей, пристальное внимание к развитию теории
3. **Бихевиористский подход (поведенческий)** – изучать надо не столько места, сколько людей; изучает пространственной поведение людей методами количественного анализа (расселение, миграция и др.) Т.Е. по существу смыкается с пространственной парадигмой
4. **Гуманистический подход** – изучает взаимоотношения и взаимодействия человека и создаваемой им среды обитания, восприятие им этой среды и др.
5. **Институциональный подход**, политико-экономический, радикальный, марксистский: города – часть данного общества и адекватное познание их невозможно без глубокого и всестороннего анализа влияния социально-экономических и политических процессов их развития.
6. **Постмодернизм** – сознательное отсутствие четко обозначенных предметов исследований и их связной структуры и др.
7. **Географический подход** к изучению урбанизации в развивающихся странах

Региональные типы городов и городской культуры (по Б. Хофмейстеру)

1. Западноевропейский
2. Русский
3. Китайский
4. Восточный
5. Индийский
6. ЮВ азиатский
7. Африканский (тропический)
8. Латиноамериканский
9. Англо-американский
10. Австрало-новозеландский
11. Южноафриканский
12. Японский

3 городские революции



1. Собственно появление городов
2. Становление античных полисов
3. Становление европейских городов Возрождения

Городские цивилизации



1. Полисы Древней Эллады
2. Европейский город Эпохи Возрождения
3. Традиционные города (доиндустриальные)
4. Города США

Первая «пятерка» стран мира по численности сельского населения

Ранг страны (1950 г.)	Страна	Ранг страны (2010 г.)	Страна	Ранг страны (2030 г.)	Страна
1	Китай	1	Китай	1	Индия
2	Индия	2	Индия	2	Китай
3	Индонезия	3	Индонезия	3	Пакистан
4	Россия	4	Бангладеш	4	Бангладеш
5	США	5	Пакистан	5	Индонезия