

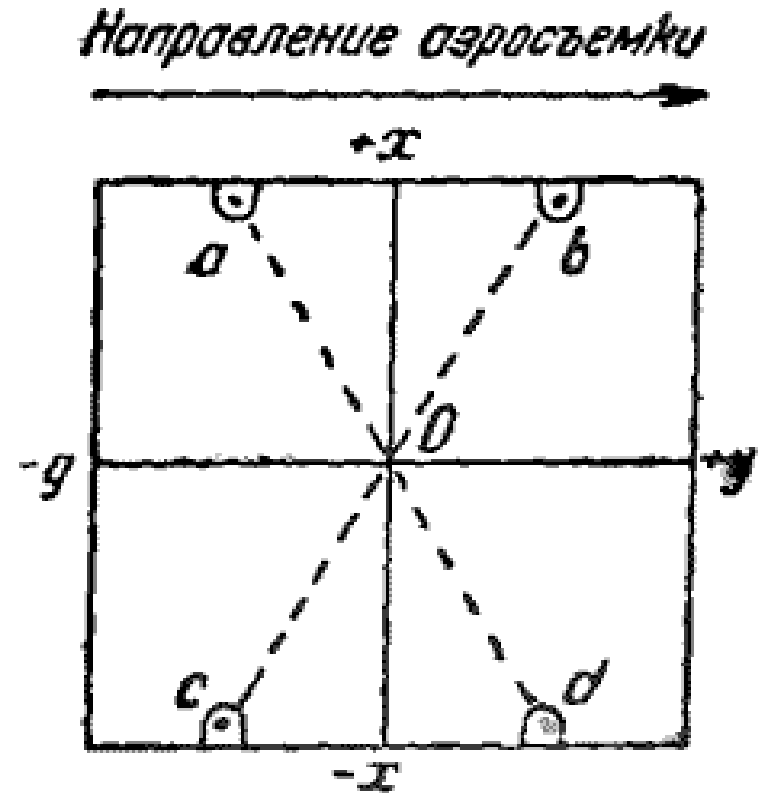
ПОРЯДОК И СОДЕРЖАНИЕ РАБОТ ПО ВЫПОЛНЕНИЮ АЭРОФОТОСЪЕМКИ

Виды и масштабы аэросъемок

- по количеству и расположению аэрофотоснимков
 - одинарная,
 - маршрутная
 - площадная
- по количеству и расположению аэрофотоснимков
 - плановая
 - перспективная
- масштабу
 - крупномасштабная - 1: 10 000 и крупнее,
 - среднемасштабная и мелкомасштабная - 1: 35 000 и мельче

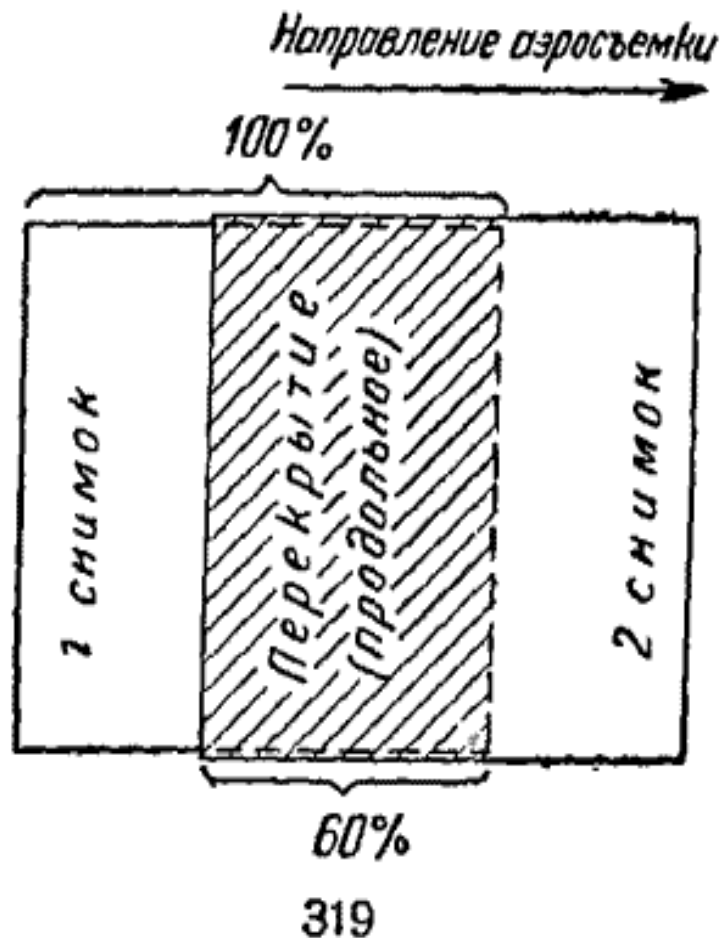
Одinarная АФС

- фотографирование отдельных сравнительно небольших участков земной поверхности, когда аэрофотоснимки не перекрываются



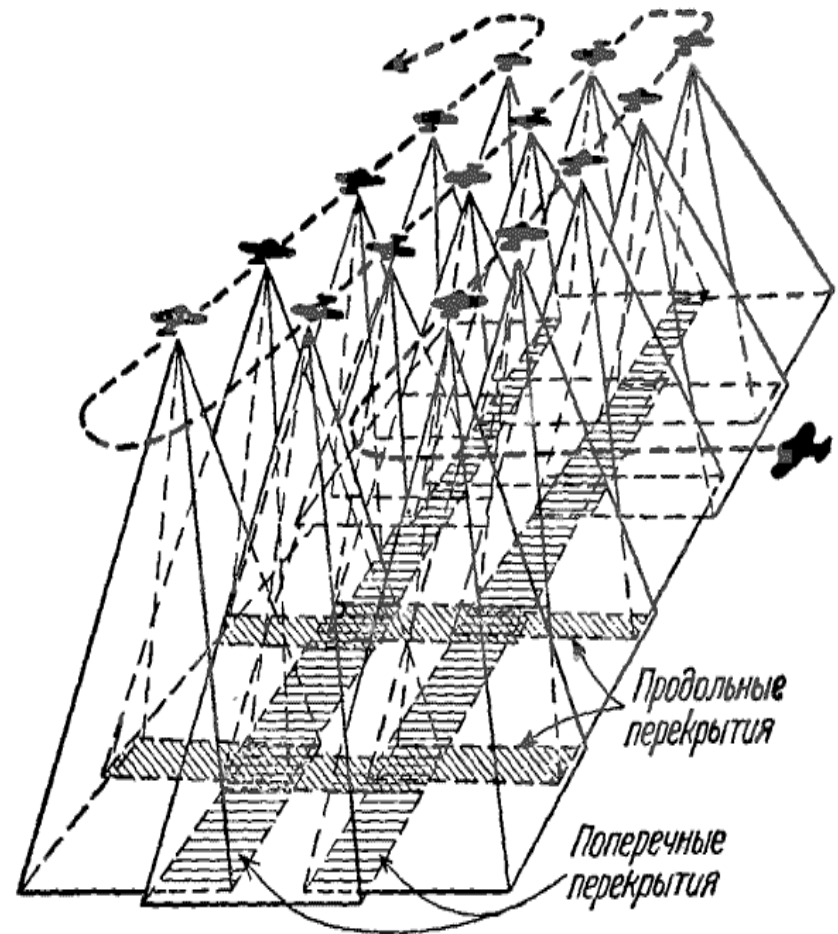
Маршрутная АФС

- фотографирование отдельных сравнительно небольших участков земной поверхности, когда аэрофотоснимки не перекрываются



Площадная АФС

- фотографирование участка земной поверхности, который не захватить одним маршрутом



Процессы аэрофототопографической съемки

- Летносъёмочный;
- Топографо-геодезический;
- Фотолабораторный
- Фотограмметрический;