

Форма документации аэровизуальных наблюдений

Аэровизуальный маршрут № 6

Пл. (усл.) — 27

кв. (усл.) 3

АФС

2093

Местоположение — урочище Мох

Геоморфология — низинное болото в пределах аккумулятивной водно-ледниковой равнины

Дата 14. VI.

Время 14⁰⁰

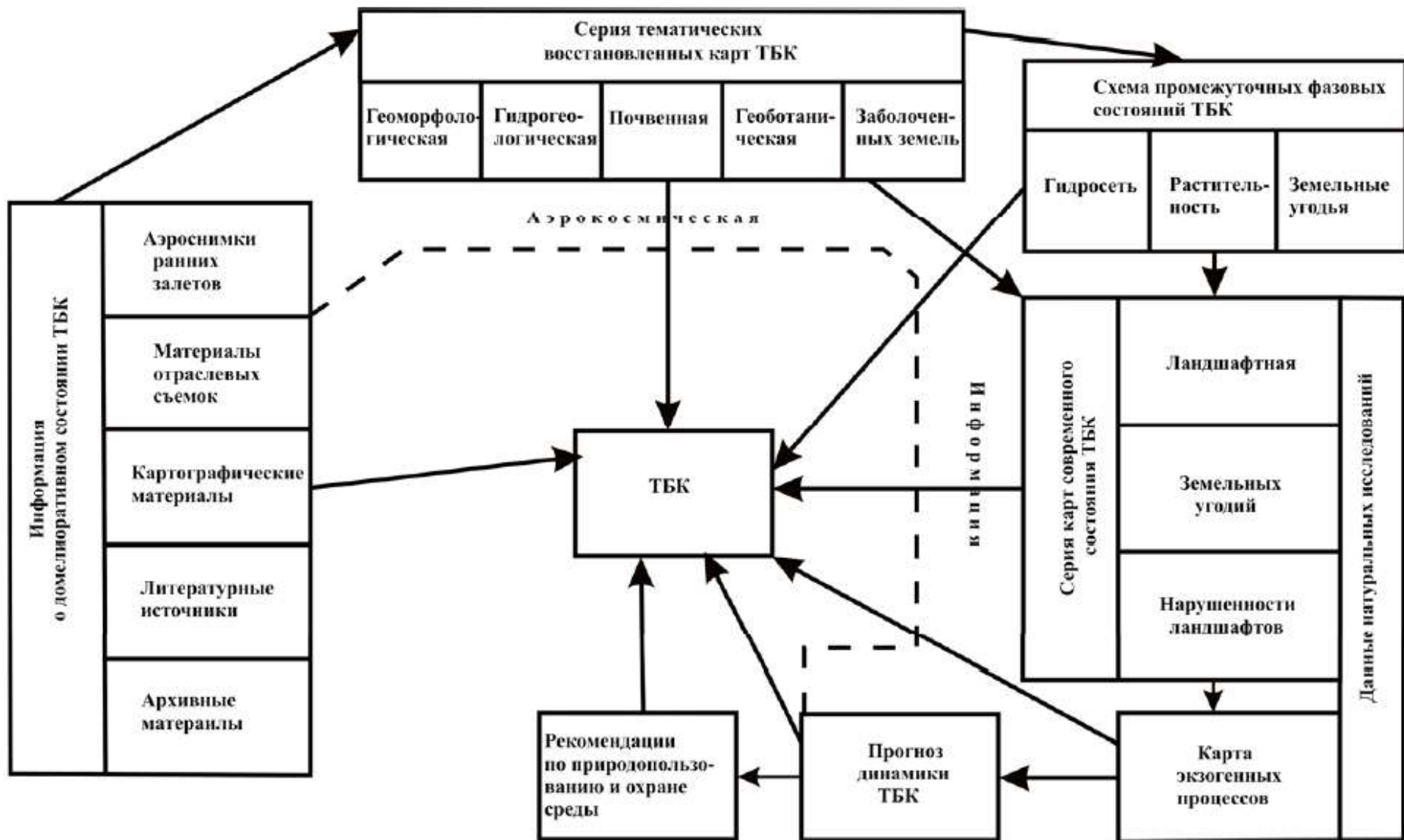
Вертолет КА-26

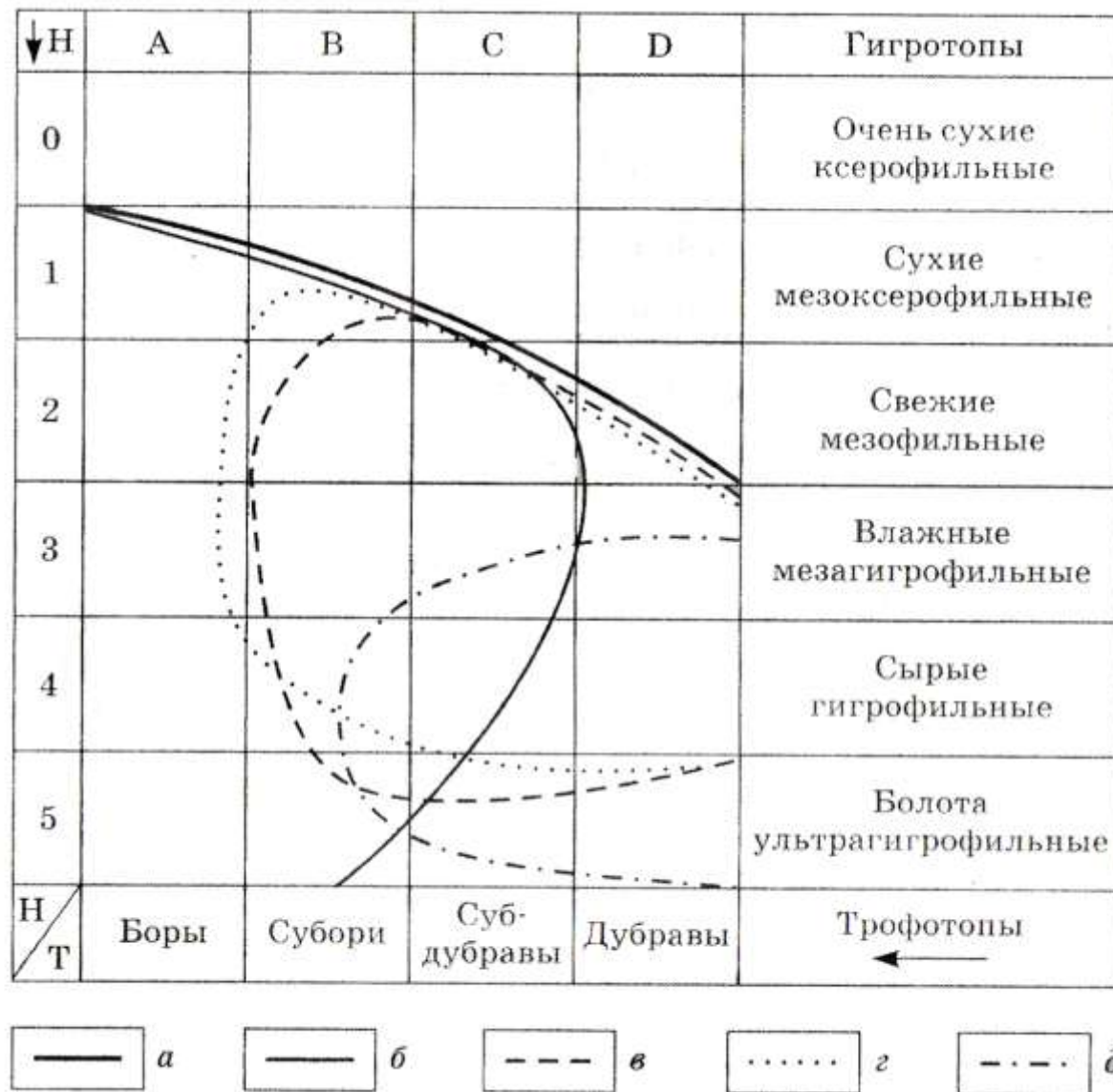
Азимут солнца — 180

Азимут наблюдения — 315, 135

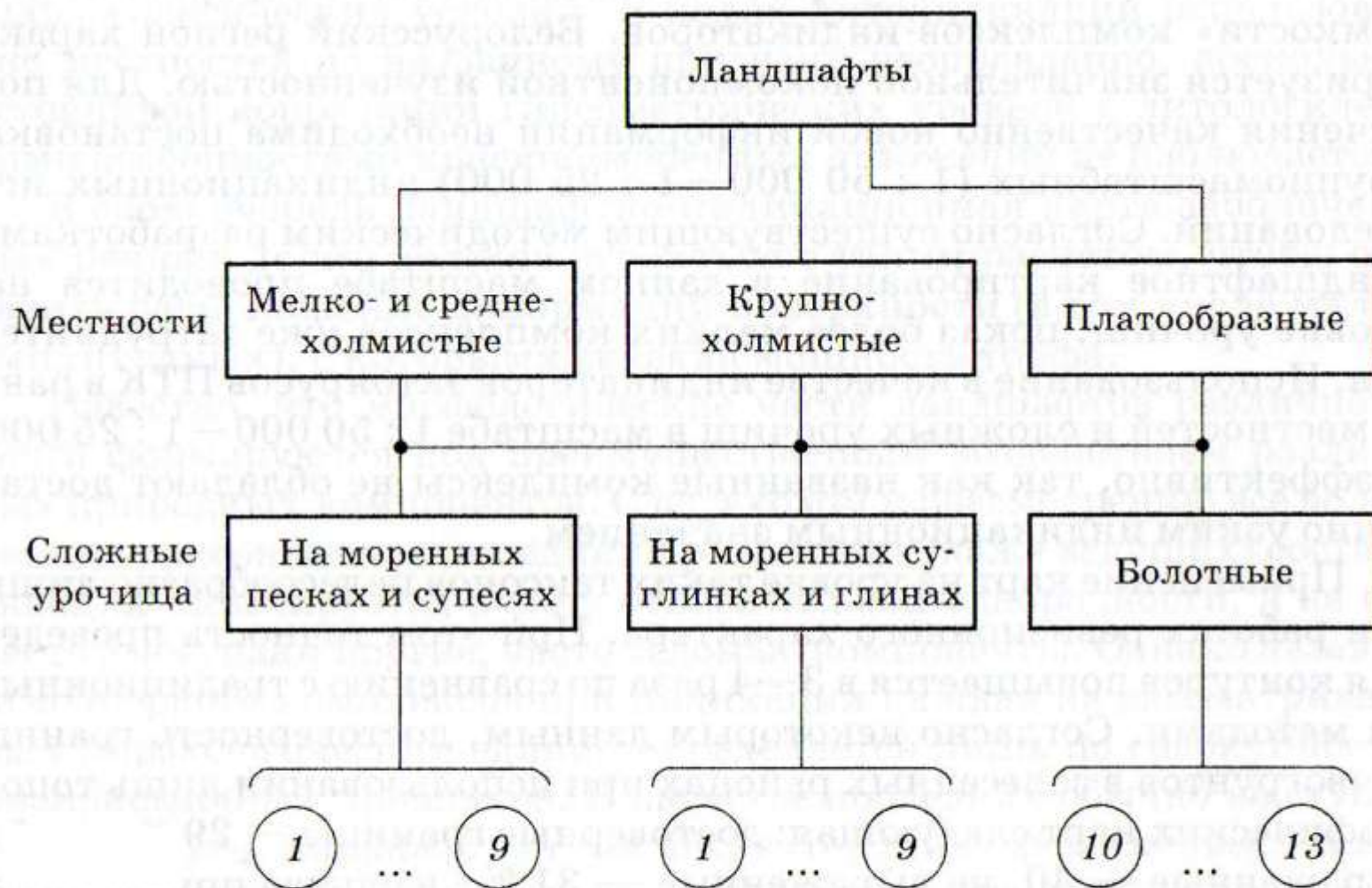
Номер	Курс, град	Высота, м	Время	Вопрос	Ответ
1	315	20	14 ¹⁰	Чем объясняется разница фототона в точках 1 ^а и 1 ^б ?	1 ^а — осоки 1 ^б — осоки + хвоц, манник
2	315	60	14 ²⁵	Каков состав древостоя ельника-черничника?	6Е2Б2Д + С, судубрава (С ₃)
3	315	60	14 ³⁰	Чем объясняется аномальный рисунок полога березняка?	Куртины осины, во втором ярусе ель, березняк черничный (В ₃)

Методическая схема исследований антропогенной динамики ТБК с применением аэрокосмической информации



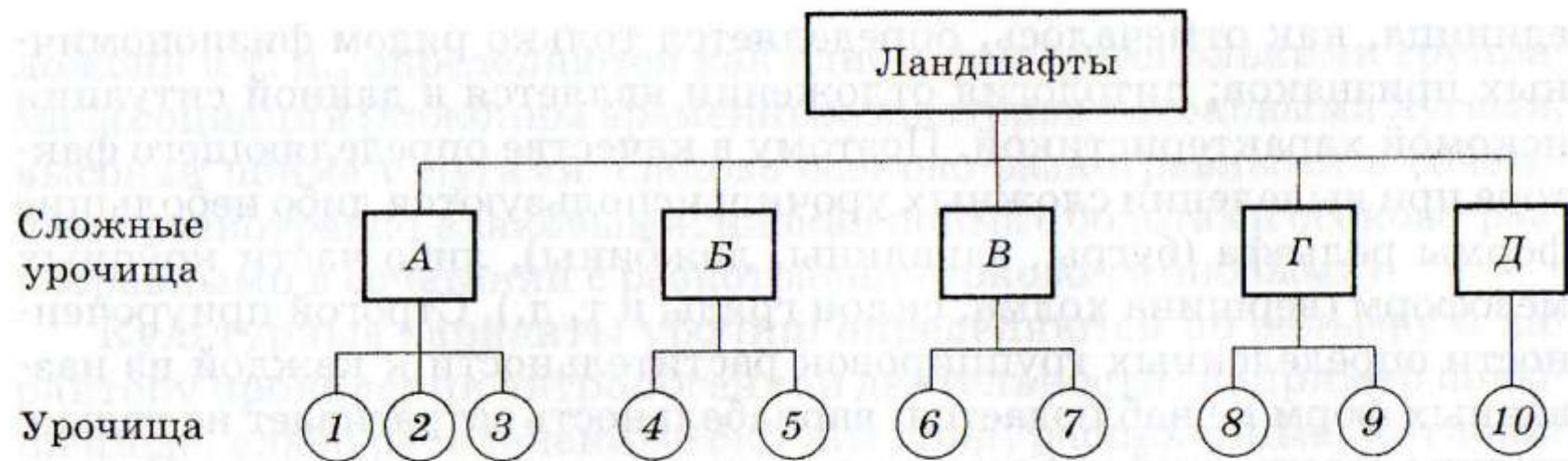


Границы ареалов лесообразующих пород БССР в эдафической сетке типов лесорастительных условий П. С. Погребняка: а – местообитания для БССР; экологические ареалы: б – сосны; в – ели; г – дуба; д – ольхи черной.



Классификация ландшафтов В.А. Дементьева

1 — культурные угодья; 2 — сосновые леса; 3 — еловые; 4 — субори;
 5 — мелколиственные леса; 6 — смешанные; 7 — мелколиственные кустарники;
 8 — суходольные луга; 9 — низинные; 10—13 — соответственно осушенные,
 низинные, переходные и верховые болота [21]



**Грядово-холмистый конечно-моренный ландшафт
(принятая классификация):**

А — вершины гряд и холмов, преимущественно распаханые, с участками сосновых и широколиственно-сосновых лесов; *Б* — повышенные склоны гряд и холмов, преимущественно распаханые, с участками широколиственных лесов; *В* — пониженные склоны гряд и холмов, преимущественно распаханые, с участками широколиственно-еловых лесов; *Г* — ложбины временных водотоков, распаханые; *Д* — котловины, распаханые (*1* — вершины гряд и холмов с сосняками лишайниково-кустарничковыми; *2* — вершины, распаханые; *3* — вершины с дубово-сосновыми кустарничково-кислично-зеленомошными лесами; *4* — повышенные склоны гряд и холмов с грабово-дубовыми орляково-черничными лесами; *5* — повышенные слабо расчлененные склоны, распаханые; *6* — пониженные склоны, распаханые; *7* — пониженные склоны с дубово-еловыми кустарничково-зеленомошными лесами; *8* — ложбины временных водотоков, мелиорированные и распаханые; *9* — слабо врезанные ложбины временных водотоков, распаханые; *10* — слабо врезанные котловины, распаханые) [8]