
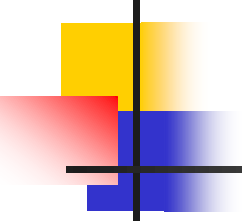


Современные проблемы географии и научные школы Беларуси



М.Н.Брилевский

Лекция 3-4



История географических исследований выходцев из Беларуси в дальнем и ближнем зарубежье в XV-XIX вв. и их влияние на развитие географии в Беларуси



План лекции

1. История географических исследований выходцев из Беларуси в дальнем зарубежье в XV-XIX вв.
2. История географических исследований выходцев из Беларуси в ближнем зарубежье в XV-XIX вв.

История географических исследований



- Доктор филологических наук **А.И.Мальдис**
- Кандидат медицинских наук **В.П.Грицкевич**
- Работы «Дороги вели через Беларусь», «Путешествия наших земляков», «Наши известные земляки», «От Немана к берегам Тихого океана» и др.
- Атлас «Географы и путешественники Беларуси» под ред. **В.А.Ермоленко.**



Игнатий Смолянин

- **Игнатий Смолянин** (1389-96 гг.) (диакон) полонничество в Святую Землю (Константинополь, Иерусалим, Грецию.)
- Первое славянское описание азиатского побережья в работе «Хождение И.Смолянина»
«Путь от Москвы до Царьграда»; «Описание Царьграда»;
«Повесть об Амурате и о битве на Косовом поле» или «Сказание о царе Амурате и о битве его с сербским последним независимым князем — Лазарем». «Распря византийского императора Иоанна IV Колояна с Мануилом II»; «Хождение в Иерусалим», «Описание Солуня и Св. Горы (Афона)».

Никола́й Христофо́р Радзиві́лл

- **Князь Никола́й Христофо́р Радзиві́лл** по прозвищу **Сирóтка** (2 августа 1549, Чмелюв, Свентокшиское воеводство, Польша — 28 февраля 1616, Несвиж) — государственный и военный деятель Великого княжества Литовского из рода Радзивиллов.
- Именно Радзивилл Николай «Сиротка» добился у короля привилегии магдэбургского права и герба для Несвижа.

Никола́й Христофо́р Радзиві́лл

■ Радзивилловская карта

- Масштаб карты - 1:1 300 000. Инициатором ее создания был один из самых богатых магнатов ВКЛ - Николай Кристоф Радзивилл (Сиротка). Сбор материала для нее проходил в конце XVI - начале XVII веков в Несвиже. Рисунок и художественное оформление карты выполнил известный гравер Томаш Маковский.
- Всего на ней обозначено 1 тыс. 39 населенных пунктов, в том числе 544 в ВКЛ, из них 342 на территории Беларуси. Все надписи на латинском, большая часть из них - исторические данные, комментарии к населенным пунктам и другое.



Саломея Регина Русецкая

- **Саломея Регина Русецкая** (По мужьям - Гальпирова и Пильштынова) — Лекарь-самоучка, путешественница, мемуаристка; первая в истории Беларуси женщина-врач. Автор мемуаров, просветительница. (1718 – после 1760)
- Родилась на **Новогрудчине** в семье мещанина Ефима Русецкого. 14-летнюю девушку в 1731 году отдали замуж за врача-немца Якуба Гальпира, и молодожены направились в Стамбул, где Гальпир начал врачебную деятельность. В 1738 г. занималась врачебной практикой в Петербурге при дворе императрицы Анны Иоанновны. После смерти мужа, путешествовала по Европе, посетив Румынию, Албанию, Македонию, Грецию.

Александр Антоний Сапега

- Князь **Александр Антоний Сапега** (польск. *Aleksander Antoni Sapieha*, 3 сентября 1773, Страсбург — 8 сентября 1812, Деречин) — мечник Варшавского герцогства, камергер и адъютант французского императора Наполеона Бонапарта, учёный, меценат, исследователь и политик,
- Родился и провёл детские годы во **Франции**, куда эмигрировали его родители после поражения Барской конфедерации. С 1777 года проживал у своей тетки Анны Яблоновской (1728—1800) на **Подляшье** (в Семятыче и Коцке), где получил домашнее образование и стал интересоваться наукой.



Иосиф Иванович Ходзько

- Работы выдающегося белорусского геодезиста генерал-лейтенанта **Иосифа Ивановича Ходзько** еще при жизни были признаны и высоко оценены мировой наукой, а его имя навсегда вошло в историю **отечественной геодезии, триангуляции Дуги Струве и картографирования Кавказа.**



Вронченко

Михаил Павлович

- **Вронченко Михаил Павлович** - переводчик, сын священника, родился в 1801 г., в г. **Копысе** Могилевской губернии; учился в могилевской гимназии и в Московском университете, но курса не закончил. Затем поступил в школу для колонновожатых и вышел в 1822 г. офицером в свиту Его Величества.
- В 1823 г. занимался съемкой Литовско-Виленской губернии, а в 1824 г. отправился в Дерпт, где слушал лекции в университете.
- В 1828 г. производил **съемку в Молдавии и астрономические определения мест в Болгарии и Румынии**. Во время Турецкой войны находился при армии



Вронченко

Михаил Павлович

- В 1834 - 1836 годах по высочайшему поручению обозревал **Малую Азию**. Результатом этой поездки были отчеты с множеством карт и планов, остающиеся неизданными, и книга: "**Обозрение Малой Азии в нынешнем ее состоянии**".
- Один из основателей Императорского Русского географического общества в 1845 году.



Юлиан Немцевич

- **Юлиán Урсын-Немцéвич** (польск. *Julian Ursyn Niemcewicz*, 16 февраля 1757, д. Скоки Берестейского повета — 21 мая 1841, Париж) — польский писатель, историк и общественный деятель.
- В 1770—1777 годах учился в Варшавском кадетском корпусе. Был адъютантом Адама Казимира Чарторийского. Путешествовал по Западной Европе: посетил Францию, Англию, Италию.
- Принимал активное участие в восстании 1794 года в качестве адъютанта Костюшко. Был ранен в битве при Мацеевицах, попал в плен и был заключён в Петропавловской крепости. Освобождённый Павлом I, в 1796 году вместе с Костюшко уехал в Соединённые Штаты, где женился на американке Сюзен Ливингстон Кин и принял американское гражданство.



Игнатий Домейко

- **Игна́цы Доме́йко** (*Игнатий Ипполитович Домейко*; 31 июля 1802 — 23 января 1889, Сантьяго-де-Чили) — выдающийся геолог, минералог, географ и этнолог, многолетний ректор Чилийского университета и член многих научных обществ, один из самых известных воспитанников Виленского университета и национальный герой Чили.
- Место рождения: имение Медведка, Новогрудский уезд, Минская губерния, Российская империя ныне Кореличский район, Гродненская область



Игнатий Домейко

- По истечении срока контракта обосновался в Сантьяго-де-Чили. В декабре 1848 года получил чилийское гражданство, летом 1850 года женился на чилийке. В 1852 году был назначен руководителем делегатуры по делам высшей школы и с тех пор энергично занимался организацией образования и научных учреждений в Чили. В 1867 году был избран ректором Чилийского университета (исп. *Universidad de Chile*) и переизбирался четырежды, оставаясь в этой должности шестнадцать лет. В учреждённой по его инициативе Горной школе были подготовлены чилийские национальные кадры преподавателей горного дела, геологов, минералогов.



Игнатий Домейко

- Именем Домейко названа малая планета, открытая чилийским астрономом [Карлосом Торресом](#) в 1975 г. ([астероид 2784 Домейко](#)), минерал [домейкит](#), обнаруженный Домейко в 1844 г. в Чили, [аммонит](#) (*Amonites domeykanus*), выведенный в Варшаве сорт [азалии](#), семейство растений *Domeykiaceae*, [кактус](#) (*Maihueniopsis domeykoensis*), [фиалка](#) (*Viola domeykiana*), головоногий моллюск, небольшой город в Чили, улицы в Сантьяго, [Вальпараисо](#) и ещё в 8 городах Чили, в [Вильнюсе](#), Новогрудке, горный хребет [Кордильера-Домейко](#) в [Андах](#), польская библиотека в [Буэнос-Айресе](#), несколько лицеев, других учебных и научных учреждений в Чили, музей и обелиск в селе [Крупово](#) (Беларусь, [Лидский район](#)), где именем Домейко названа улица и т. п.
- В честь него выпускались [почтовые марки](#) в Польше и Литве, монета номиналом 2 злотых Польши, выпущенная в 2007 году.
- [2002 год](#) в связи с 200-летием рождения Домейко был объявлен [ЮНЕСКО](#) Годом Игнацы Домейко.

Константин Ельский

(1837-1896)

- **Константин Ельский** родился в д. Ляды (ныне в Червенском районе Минской области Беларуси) 17 февраля (1 марта) 1837 года.
- Он был из обедневшего шляхетского рода Ельских. Его мать, Клотильда, была сестрой Станислава Монюшко.
- В 1853 году окончил Минскую гимназию.
- В 1853—1856 годах учился на медицинском факультете Московского университета, затем перевелся на математико-естественный факультет Киевского университета, который окончил в 1860 году.
- В 1862 году получил степень магистра



Константин Ельский

- Исследования К. М. Ельского привели к открытию неизвестных видов животных, в том числе **млекопитающего *Dinonyx***. В честь ученого один вид **лавра** получил название ***Ocotea Jelscii***.
- Он автор работы «О взаимной зависимости геологических явлений» (1891). Часть воспоминаний «Популярно-природоведческие рассказы про нахождение во Французской Гвиане и частично в Перу» вышла после его смерти — в 1898 году, в Кракове.



Судзи́ловский Николай

Никола́й Константи́нович Судзи́ловский

(псевдоним *Николас Руссель*; 15 дек. 1850 — 30 апр. 1930)

Учёный, этнограф, географ, химик и биолог белорусского происхождения;

- революционер-народник, один из первых участников «хождения в народ». Деятель революционного движения в России, Швейцарии, Англии, Франции, Болгарии, США, Японии, Китае.
- Один из зачинателей социалистического движения Румынии, сенатор Территории Гавайи (с 1900 г.), президент сената Территории Гавайи (с 1901 г. по 1902 г.).



Судзиловский Николай

- Он открыл ряд островов центральной части Тихого океана, оставил ценные географические описания Гавайев и Филиппин.
- Судзиловский был также членом Американского общества генетиков, нескольких научных обществ Японии и Китая. Занимался этнографией, энтомологией, химией, биологией, агрономией.
- «Новейший философский словарь» называет Николая Судзиловского «первый и последний энциклопедист XX века».



Ио́сиф Гошкё́вич

- **Ио́сиф (О́сип) Анто́нович Гошкё́вич**, 1814 — 5 октября 1875 — русский лингвист, востоковед и естествоиспытатель; состоял на российской дипломатической службе, первый дипломатический представитель Российского государства в Японии (1858—1865).



Иосиф Гошкевич

- Во время пребывания в Китае изучал страну как естествоиспытатель; в особенности был увлечен сбором коллекций насекомых и бабочек, которые впоследствии дополнили коллекции Российской Академии Наук, проводил метеорологические наблюдения, описал сельское хозяйство.
- После возвращения из Китая в Санкт-Петербург в 1850 зачислен чиновником по особым поручениям в Азиатский департамент МИД России. В 1852 – отправлен в качестве драгомана, то есть переводчика и советника с миссией Евфимия Путятина в Японию на фрегате «Паллада».



Ближнее зарубежье

- Вклад в освоение Сибири и других регионов СНГ начиная от походов Ермака («Строгановская летопись» – ратные люди Литвы) и до начала XX столетия.
- Ссылки наиболее прогрессивных представителей дворянства после русско-польской войны 1654-67 гг., раздела Речи Посполитой и многочисленных восстаний.

Адам Каменский



- **Адам Каменский (Длужник-Каменский)** – оршанский шляхтич, во время ссылки (1660-1668 гг.) прошел от Урала до Якутска, где пробыл 4 года.
- По возвращении написал записки с описанием жизни народов Сибири, особенностей природы.



Людвиг Сенницкий

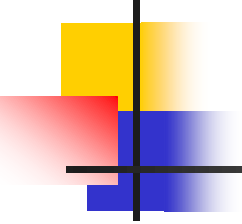
- **Л.Сенницкий** провел в Сибирской ссылке более 10 лет (1707-1722 гг.)
- Подготовил «Документ», в котором описан быт хантов, эвенков, якутов, изданный в начале 18 столетия.

Иван Петрович Козыревский

- **Ива́н Петро́вич Козыре́вский**, в монашестве — **Игна́тий** (1680, Якутск — 2 декабря 1734, Москва) — путешественник по Сибири.
- Отец его был якутский казак, а дед был туда сослан в числе пленных поляков, взятых во время войн Алексея Михайловича. Козыревские происходили из белорусской шляхты Могилёвского воеводства

Иван Петрович Козыревский

- В 1713 г. якутский воевода поручил Козыревскому провести о Камчатском носе, о соседних Камчатке островах и о Японии, стараясь завязать с последней торговлю. Поручение им было исполнено успешно, был составлен первый чертеж Камчатки, нанесены на карту Курильские острова и проливы, описаны гидрологические и метеорологические условия в проливах.
- В 1717 году он постригся в монахи и принял имя Игнатий, на берегу реки Камчатки основал Успенскую пустынь.
- В 1726 году Козыревский встретился в Якутске с руководителем Первой Камчатской экспедиции Витусом Берингом и вручил ему свой основной труд жизни — «Чертеж как Камчадальскаго носу, також и морским островам, коликое число островов от Камчадальскаго носу до Матмайского и Нифону островов».



Иван Петрович Козыревский

- Его именем названы мыс и гора на острове Парамушир, залив и мыс на острове Шумшу (Курильские острова), река на Камчатке, г.п. Козыревский в Усть-Камчатском районе.

Дмитрий Иванович Павлуцкий

- **Дмитрий Иванович Павлуцкий** (сын сосланного в Сибирь Яна Павлуцкого) (? — 21 марта 1747, устье реки Орловая, близ Анадырского острога) — российский полярный исследователь, руководитель военных экспедиций на Чукотку.
- В 1727 г. в чине капитана драгунского полка с отрядом в 400 казаков отправлен на Чукотку «для отыскания новых земель и призыву в подданство немирных иноземцев» в составе экспедиции Афанасия Шестакова, однако из-за возникших разногласий отделился от неё.
- В сентябре 1730 г. он прибыл в Анадырский острог, зимовал здесь и в 1731 году совершил поход на Чукотский полуостров против чукчей с целью защиты принявших российское подданство коряков.



Дмитрий Иванович Павлуцкий

- Описал географические особенности Чукотки.
- Доказал близость берегов Америки
- Составил карту Чукотки, нанес р. Чаун, Берингов пролив с 2 островами



Юзеф Копать

- **Юзеф Копать (1762-1827)** – соратник Т.Костюшко, бригадир, награжден золотым перстнем за смелость во время восстания, исследователь.
- Родился в Пинском повете в семье древнего дворянского рода, умер на Браславщине.
- С 1774 по 1797 годы был в ссылке на Камчатке.
- Написал книгу «Дневник путешествия Ю.Копатя через всю Азию», оригинал в библиотеке Чарториских в Кракове. Описание Камчатки (природа, население), которое по полноте уступает только «Описанию земли Камчатской» С.П.Крашенинникова



Фаустин Тетерский

- **Фаустин Тетерский** (1760-1832) – выходец с Полоччины, за участие в восстании (1797 г.) попал в ссылку в Забайкалье и Даурию.
- В 1806 г. выпустил «Дневник» (Центральная библиотека Вильнюса).
- Описаны растительный и животный мир, особенности природы, быта забайкальских эвенков



Тóмаш Карлович Зан

- **Тóмаш Зан** (польск. *Tomasz Zan*, белор. *Тамаш Зан*, **Фома Карлович Зан**; 21 декабря 1796, дер. Мясота Ошмянского уезда, ныне Молодечненский район Беларуси — 19 июля 1851) — поэт и член общества филоматов, друг Адама Мицкевича и Яна Чечота
- Учился в Минской гимназии (1805—1812). В 1815—1820 на физико-математическом отделении Виленского университета. По окончании служил учителем.
- Один из основателей и руководителей тайного студенческого общества филоматов (1817). В 1820 основатель союза Лучезарных (*promienistych*), в 1820—1823 председатель тайного общества филаретов, член общества шибравцев («бездельников» *szubrawców*)



Тóмаш Карлович Зан

- Изучал геологию, рельеф и почвы Приуралья, Поволжья, Тургайской равнины.
- Составил геогностическую карту региона, открыл месторождения меди, золота.
- После ссылки издал в Санкт-Петербурге «Геогностические наблюдения» и другие труды по Приуралью и Поволжью.
- В 1841 году вернулся в Беларусь, где занимался сельским хозяйством, проводил геологические поиски в долине Немана.
- Похоронен в Смолянах под Оршей.

О́сип Миха́йлович Ковале́вский

- **О́сип Миха́йлович Ковале́вский** (*Юзеф Щепан Ковалевски*, польск. *Józef Szczepan Kowalewski*; 28 декабря 1800 (9 января 1801), село Большая Берестовица, Гродненская губерния — 20 октября (7 ноября) 1878, Варшава) — польский и русский учёный первой половины XIX века, монголовед и буддолог, один из основателей научного монголоведения.

О́сип Миха́йлович Ковале́вский

- Почётный член Азиатского общества в Париже (1839), действительный член Императорского общества истории и древностей Российских (1840), действительный член Королевского датского общества северных антиквариеров (1844) и Виленской археографической комиссии (1868). Член-корреспондент (1837) Петербургской академии наук, в 1847 году был избран ординарным академиком, но не был утверждён императором Николаем I.
- Лауреат Демидовской премии 1846 года — за издание трёхтомного *Dictionnaire mongol-russe-français* (монгольско-русско-французского словаря).

Адо́льф Миха́йлович Янушкевич

- **Адо́льф Миха́йлович Янушкевич** (польск. *Adolf (Michał Walerian Julian) Januszkiewicz*, белор. *Адо́льф Янушкевіч*; 9 июня 1803, Несвиж, Минской области, Белоруссия — 19 июня 1857, имение Дяги́льно, в Дзержинском районе Минской области) — польский, белорусский поэт, этнограф, революционный деятель. Известен историко-этнографическими записями о казахах: его книга «Дневники и письма из путешествий по киргизским степям» переведена на несколько языков.

Фелинская (Вендорф) Ева Сигизмундовна (1793—1859)

- Место рождения: д. Узнога, Клецкий р-н Минской обл. Участница национально-освободительного движения Беларуси, писательница, мемуаристка. За участие в деятельности организации Ш. Канарского "Садружнасць польскага народа" была сослана в Сибирь в город Березов.
- За 3 года ссылки вела дневник с описанием особенностей природы Западной Сибири, быта населения, изданная в Вильни на польском языке.

Томаш Матвеевич Августинович

- **Томаш Матвеевич Августинович** родился в 1809 г. в имении Кривичи в Мядельском районе в бедной крестьянской семье. С большими трудностями окончил Свислочскую гимназию. В 1830 г. поступил на медицинский факультет Вильнюсского университета, который в 1832 г. был закрыт за участие студентов в восстании 1830 - 31 гг. Медицинский факультет переименовали в Виленскую медико-хирургическую академию, которую Августинович закончил в 1835 г. с золотой медалью. После окончания академии власти, не дали ему возможности заниматься наукой и направили на военную службу в качестве врача брянского полка стрелков 7-й бригады, где он пробыл до 1842.

Томаш Матвеевич Августинович

- В 1874 г. был направлен в Якутию бороться с заразными болезнями. Он объездил Вилюйскую и Колымскую округа, лечил людей, описывал быт аборигенов, собирал лекарственные растения.
- Августинович был первым ученым-геоботаником, который изучал Северо-Восток Сибирь. Результатом его научной работы стал гербарий из 40 тысяч видов сибирских растений. В очерке «Три года в Северо-Восточной Сибири за Полярным кругом» (1880) Августинович описал суровую жизнь золотоискателей на Лене и Витима. Он обратил внимание на трудолюбие юкагиров, честность чуванцев, кроткий нрав амок, усердие эвенков.



Бенеді́кт Ива́нович Дыбо́вский

Бенедикт Иванович Дыбовский (30 января 1830, фольварк Адамарын Минской губернии – 31 января 1930, г. Львов) — выдающийся учёный-биолог, зачинатель современного системного байкаловедения, зоолог, врач, общественный деятель-гуманист, политический ссыльный в Сибирь, участник Январского (1863–1864) польского восстания, мемуарист, публикатор источников по истории польской ссылки в Сибирь.

Бенеді́кт Ива́нович Дыбо́вский

- Зимой 1868/1869 Б.И. Дыбовский вместе с В. Годлевским и начал исследования и осуществлял их на собственные минимальные средства. По 1877 проводил исследования, развенчавшие миф о бедности животного мира Байкала. Им было обнаружено и описано более 100 видов бокоплавов, причем многие из них эндемики; выявлено 2 вида глубоководной рыбы – голомянки, живородные свойства которой он также установил впервые. Он (совместно с Годлевским) описал природные условия озера – его глубины, температуру, колебания уровня воды и т. п., положив тем самым начало системному его изучению. Постепенно науч. занятия Д. стали завоевывать признание и получили организационно-финансовую поддержку ВСОРГО. Его труды по зоогеографии были отмечены золотой медалью РГО.

Ива́н Деме́нтьевич Че́рский

- **Ива́н Деме́нтьевич Че́рский** (*Ян Доминикович Черский*, белор. *Ян Дамінікавіч Чэрскі* польск. *Jan Stanisław Franciszek Czerski*) (1845—1892) — известный исследователь Сибири, географ, геоморфолог, геолог, палеонтолог, участник Январского восстания 1863 года.
- Родился д. Свольна Верхнедвинского р-на
- Умер – на берегу Колымы в устье р. Амалон

Ива́н Деме́нтьевич Че́рский

- **Основные экспедиции, совершённые Черским:**
- Географо-геологические исследования в Тункинском и Китойском хребтах Восточного Саяна (1873)
- Вулканологические исследования в Тункинской котловине
- Сплав по р. Иркут с целью геологического изучения Восточного Саяна
- Геологическая экспедиция по долине реки Селенги
- Исследование Нижнеудинской пещеры (1875)
- Геологическое, геоморфологическое и гидрологическое исследование берегов Байкала (1877—1881)
- Геологическое изучение Сибирского почтового тракта от озера Байкал до Уральского хребта
- Исследование области рек Колыма, Индигирка и Яна, сплав по реке Колыме с целью комплексного изучения неисследованных областей Сибири (1891—1892)

Ива́н Деме́нтьевич Че́рский

- **Ископаемые животные:** Рыба *Osteolepis tscherskii* Rohon, Ракообразное *Leperditia czerskii* Toll, Аммонит *Polyptichites tscherskii* Pav.
- **Географические объекты рельефа Сибири**
- **Кряж Черского** — горный хребет в Забайкалье.
- **Горная страна Черского** — система горных хребтов в Восточной Сибири в верховьях рек Колымы и Индигирки, Яны.
- **Вулкан Черского** — гора, потухший вулкан, высота конуса 110 метров, абсолютная высота 890 метров, расположен в Тункинской котловине на южных склонах Восточного Саяна
- **Пик Черского** — горная вершина на Хамар-Дабане.
- **Гора Черского** — горная вершина на Байкальском хребте
- **Камень Черского** — горная вершина у посёлка Листвянка в Иркутском районе Иркутской области

Ива́н Деме́нтьевич Че́рский

- **Урочища:**
- **Берег Черского (Кошели)** — берег на берегу Байкала в Баргузинском заповеднике.
- **Берег Черского (Новая Станица)** — берег реки Иртыш, Новая Станица Омская область
- **Палеонтологические объекты**
- **Долина Черского** — мезозойская долина между Восточный Саяном и Енисейским кряжем.
- **Стоянка имени Черского** — стоянка первобытного человека.
- **Населенный пункт:**
- **Посёлок Черский** на Колыме в Якутии
- **Городские улицы:** в Москве, Вильнюсе, Верхнедвинске , Иркутске.
в посёлке Зырянка
- **Аэропорт Черский (аэропорт)**

Эду́ард Ка́рлович Пека́рский

- **Эду́ард Ка́рлович Пека́рский** (13 (25) октября 1858, Игуменский уезд (ныне Червенский район Минской области) — 29 июня 1934, Ленинград) — польский, белорусский ссыльный в Сибири, лингвист, этнограф, фольклорист; член-корреспондент (1927) и почётный член (1931) АН СССР.
- Секретарь Отделения этнографии Русского географического общества, автор трудов по этнографии якутов и эвенков, составитель фундаментального словаря якутского языка.



Бялыницкий-Бируля Алексей Андреевич

- **Алексей Андреевич Бялыницкий-Бируля** (2 ноября 1864, с. Бабково, Оршанского уезда, Могилевской губ. — 18 июня 1937, Ленинград) — русский и советский зоолог, член-корреспондент АН СССР (1923).



Бялыницкий-Бируля Алексей Андреевич

- Научные исследования Бялыницкого-Бирули касаются преимущественно систематики, морфологии и зоогеографии беспозвоночных животных, в особенности паукообразных, а впоследствии и млекопитающих.
- Директор Зоологического музея АН СССР (и. о. с 1923, директор — с 1927 года). Способствовал организации при музее постоянной комиссии по изучению малярийных комаров, экспедиции в Среднюю Азию (1928), положившей начало широким экспедиционным исследованиям по паразитологии в СССР.
- Имя носит залив и гора на берегу Таймырского залива