


# Современные проблемы географии и научные школы Беларуси



---

М.Н.Брилевский

# Лекция 12



---

**Развитие и современные проблемы  
экономико-географических  
исследований в Беларуси.**



# План лекции

---

- 1. Экономико-географические исследования на 1 этапе.**
- 2. Становление экономико-географических исследований в Беларуси на 2 этапе.**
- 3. Современные проблемы экономико-географических исследований.**
- 4. Научная школа в области экономической географии**

# Экономико-географические исследования на 1 этапе



---

Как наука, влияющая на формирование территориальной структуры хозяйства **экономическая география** формируется в XX веке.

Зарождение экономико- и социально-географических исследований относится к дореволюционному этапу.

# Экономико-географические исследования на 1 этапе



---

- Первые сведения о хозяйстве и населении, местных обычаях, торговле – в летописях 10-11 вв., «Литовской метрике», хрониках и писцовых книгах.
- В 16 ст. в ВКЛ проведена аграрная реформа, укрупнились населенные пункты, началось систематическое ведение инвентаризации поместий.
- Однако исследования фрагментарные.

# Экономико-географические исследования на 1 этапе

- Экспедиции Лепехина и Севергина – первые сведения о хозяйстве.
- Губернские стат.комитеты – материал по губерниям, однако по разным методикам.
- 1826-41 – в Витебске Белорусское Вольное Общество подготовило «Летопись Бел.Общества сельского хозяйства» (урожайность, почвы, лесное х-во)

# Экономико-географические исследования на 1 этапе

- В сер.19 ст. проводятся люстрации (ревизии) (1834, 1859, 1860) – оценка земель для определения размеров налогов.
- Экспедиции военных топографов сопровождаются «Камеральными и экономическими пояснениями».
- Книга Генерала А.Н.Без-Корниловича «Исторические сведения о знаменательных местах Беларуси» – обзор х-ва городов и деревень Витебской и Могилевской губерний.

# Экономико-географические исследования на 1 этапе



- В сер. 19 ст. сведения о количестве и динамике населения по результатам «ревизий», особенно 9-я – 1850, 10-я – 1859.
- С 1857 г. губернские статкомитеты – отчеты по населению
- Классификация населенных пунктов.
- 1861-62 гг. – сборник «Экономическое состояние городских поселений Европейской части России в 1861-62 гг.



# Экономико-географические исследования на 1 этапе

- 1867 – в Вильни – Сев.-зап. Отдел РГО (сведения через учителей).
- Н.Столпянский – описание губерний.
- М.Н.Сементовский – «Памятная книга Виленского генерал-губернатора» – сведения о городах Беларуси
- 1882, 84 – А.С.Дембовецкий – «Опыт описания Могилевской губ.», И.Зелинский – Минская губ., В.М.Долгоруков – Витебская (исслед. Дембовецкого и Зелинского)

# Экономико-географические исследования на 1 этапе



---

- С\Х работы: 1879 – В.И.Ковалевский и В.А.Левицкий – «Стат. отчет молочного х-ва в сев. и средней полосе России».
- П.П.Семенов-Тянь-Шанский 1882 «Статистика поземельных владений и населенных пунктов Европейской России»; 1886 «Волости и крупнейшие поселения Еврпейской России».
- В.П.Семенов – население Беларуси.

# Экономико-географические исследования на 1 этапе



---

- 1. Стат. материалы по развитию пром-ти, с\х-ва.
- 2. По материалам люстраций, ревизий – изданы обобщающие эк\геогр. работы.
- 3. Организация переписей населения, изучение динамики и численности.
- Проведена классификация населенных пунктов.

# Экономико-географические исследования на 2 этапе

- После революции – только 23 % пром.предприятий по сравнению с 1913 г.
- В 1918 г. – экономические курсы;
- 1919 – журнал «Экономическая жизнь»;
- Открытие БГУ, ГСХИ.
- Организован Госплан, с 1925 – 5-летние планы.
- В Госплане и социально-экономической комиссии Инбелкульта – вопросы оптимизации **промышленного комплекса**

# Экономико-географические исследования на 2 этапе



---

- Направления исследований в области географии промышленности:
- Индустриализация,
- Кооперация;
- Размещение производительных сил;
- Реализация плана ГОЭЛРО

# Экономико-географические исследования на 2 этапе

- 1931 – Ин-т экономики АН БССР.
- К концу первой 5-летки – 6 отраслевых НИИ в области промышленности
- 1938 – разработка новой схемы районирования и образование в Беларуси административных областей.
- Строительство БелГРЭС;
- 1936 – С.П.Маргелов – экономическая география Беларуси (эк\г х-ка отраслевой и терр. структуры х-ва;

# Экономико-географические исследования на 2 этапе

- Развитие с/х-ва
- 1922 – работа А.А.Бурбиса «Короткий очерк по экономической географии Беларуси», х-ка ресурсов и с/х-ва;
- Оптимизация территориальной структуры с/х-ва.
- 1923 – Н.К.Ярошевич «С\х районы Минской губернии и БССР» – 29 картосхем (зем.угодья, посевные площади, состав животноводства);
- 1924 – колл.труд. «С\х ый обзор Сов.Белоруссии»
- 1926 – Г.И.Горецкий «С\х Гомельской обл.»

# Экономико-географические исследования на 2 этапе



---

- Проблемы народонаселения:
- Первые работы А.И.Лубны-Герцика «Что такое перенаселение?»(1923), «Движение населения на терр. СССР во время мировой войны и революции» (1926);
- Б.Л.Смулевич «Заболеваемость и смертность населения городов и местечек БССР» (1928);
- Я.З.Волков «Динамика населения СССР».
- Материалы Всесоюзной переписи (1926).



# Экономико-географические исследования на 2 этапе



---

- Проблемы развития городских поселений БССР
- 1925 «Итоги административного учета населенных мест и хозяйств Бел. на 1.01.25» , «Список нас.мест Минской губ.» (1924), Гомельской губ.» (1927), «Изменения в терр.делении за 7 лет» (1925) – работы С.Сулькевича – нет терр.обобщений.
- Сокращение из-за репрессий.

# Экономико-географические исследования на 2 этапе

- Работы **А.А.Смолича** (1891-1938) – географ, член правительства БНР, один из организаторов бел.науки. (д.Бацевичи, Кличевский р-н).
- (Киевский политехн.ин-т, Ново-Алекс.ин-т с\х и лесоводства, участник Рады БНР)
- 1919 – «Геаграфія Беларусі” – 4 издания
- 1925 – «Кароткі курс геаграфіі Беларусі”
- 1922 – в Наркомат земледелия БССР (агроном-экономист)

# Экономико-географические исследования на 2 этапе

- 1922 «Сельское х-во в БССР в 1921-22 гг.»;
- 1924 – дипломная работа «Организация с\х в р-х Центр.Бел.»
- 1923 – науч.сотр. Педагогического ф-та БГУ – кабинет по краеведению.
- 1925 - «Типы географічн. краявідаў Бел.» – доцент, 1927 - профессор;
- Науч.работа в Інбелкульте (предс.агроном.секции), инициатор создания АН, зав.отделом природоведения и х-ва

# Экономико-географические исследования на 2 этапе



---

- «Размещение населения БССР» (1929), «Сельскохозяйственные районы, предыдущая схема и методические рекомендации» (1930) – Золотая медаль РГО.
- 1930 – арест и 5-летняя ссылка в Уральскую обл.
- 1937 повторный арест, 1938 – расстрелен.

# Эк/г исследования на современном этапе



---

- Исследования отраслей промышленности: (Романовский, Трухан, Маргелов);
- Исследование областей и отдельных городов (А.С.Акинчиц, С.М.Мельничук, В.П.Бородина);
- Размещение населения и трудовых ресурсов (А.В.Богданович, С.А.Польский, Л.И.Спижанков, А.А.Раков);
- Региональное планирование (В.Ф.Медведев)



# Становление научной школы

---

- 1937 – БГУ становление школы:
- Из Москвы: проф. М.Н.Смирнов, доц. В.Е.Зудилин
- Первые аспиранты: И.И.Трухан (география льноводства и льняной промышленности БССР), Н.Т.Романовский (география торфяной промышленности БССР)
- С 1950 по 68 гг. Под рук. Н.Е.Рогозина подготовлено 9 канд.наук (эк\г-ов и экономистов)
- 1968/69 – 2 кафедры (эк\г СССР и эк\г зар.стран)


# Становление научной школы



---


- Эк\г СССР (Трухан И.И.) – исследования отраслей х-ва и регионов Беларуси, учебник «География Бел.» (1977), «Экон.геогр БССР» под ред. Н.С.Мельничука
- Под рук. И.И.Трухана 6 канд.наук (И.И.Пирожник, С.И.Сидор, Л.А.Павлович и др.)
- Научные направления: география транспорта, иссл.х-ва Бел.Полесья (проф. А.Я.Малышев);  
Промышленность (доц. Аниченко Г.В., Некриш В.В.),  
геогр. с/х (доц. Н.И.Журавская, Г.С.Смоляков);  
Пром.комплексы,ЭПЦ, обл.АПК (Л.А.Павлович)

# Становление научной школы

- 
- Современные направления: СЭГ – как учебная дисциплина (С.И.Сидор);
  - Соц-экон. Развитие Беларуси в условиях перехода к рыночной экономике (Л.В.Козловская);
  - Управление природопользованием, устойчивое и инновационное развитие (И.В.Войтов);
  - Исследования конфессионального состава населения (Г.З.Озем)



# Становление научной школы

- 
- Эк\г зар.стран:1968-87 Н.Т.Романовский,  
1987-02 А.В.Томашевич, 2002-13  
И.И.Пирожник
  - Научные направления: демография и география населения (Б.А.Манак, Е.А.Антипова, И.В.Загорец, Л.В.Фокеева);
  - Рекреационная география (И.И.Пирожник, Т.А.Федорцова, В.М.Зайцев, Г.Р.Потаева, А.Тарасенок, Д.Решетников, О.Мечковская)

# Современные направления школы

- **Основные направления** научной школы:
- Оценка природно-ресурсного потенциала;
- Проблемы политической географии и геополитики;
- Демография, география населения и трудовые ресурсы;
- География городов и геоурбанистика;
- География туризма и экск.менеджмент;
- Терр.организация соц/эк.геосистем.