

Белорусский государственный университет
Географический факультет
Кафедра физической географии мира и образовательных технологий



ОБЩАЯ ТОПОНИМИКА

Тема 2

Методы топонимических исследований

Яротов А.Е.

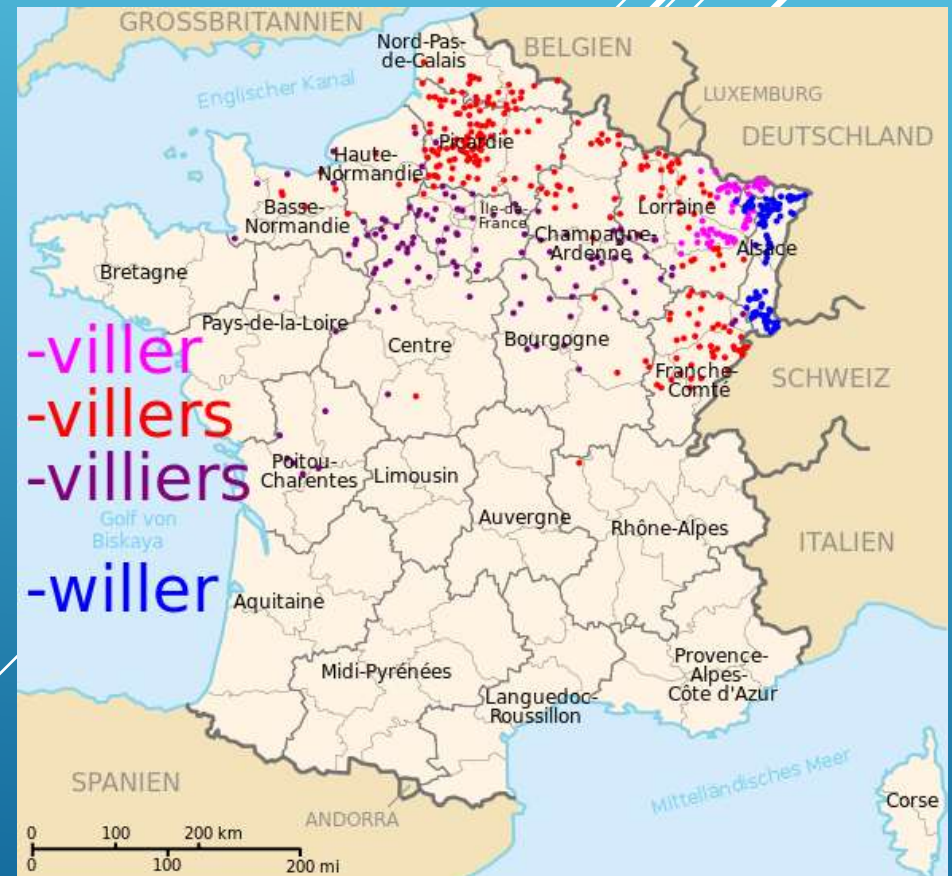
ГЕОГРАФИЧЕСКОЕ НАЗВАНИЕ, ТОПОНИМИЧЕСКИЙ КОМПЛЕКС МОГУТ БЫТЬ РАССМОТРЕНЫ С ПОЗИЦИЙ:

- 1) принадлежности названия к географической реальности: горе, реке, городу, болоту и т.д.;
- 2) времени и обусловленности его возникновения;
- 3) принадлежности к тому или иному языку;
- 4) содержания и **ЭТИМОЛОГИИ** (от греческого ἐτύμων – «истина, подлинный смысл» и λόγος – «учение», т.е. происхождения имени собственного),
- 5) его морфологии, так как название – слово, и оно должно соответствовать нормам языка и подчиняться графическим правилам;
- 6) научного обоснования отображения при передаче с языка на язык и правильного написания на родном языке;
- 7) области распространения, когда выясняются ареал названия, пути его миграции.

КАРТОГРАФИЧЕСКИЙ МЕТОД

Картографироваться могут различные территориальные распределения названий при региональных исследованиях, и черты, глобально присущие названиям разных языков.

названия коммун Франции, оканчивающиеся на
-viller, -villers, -villiers, -willer



ИСТОРИЧЕСКИЕ МЕТОДЫ

Каждая историческая эпоха характеризуется своим топонимическим набором, поэтому особое место в исследовании **принадлежит историко-хронологическому анализу** топонимов.

Захарьевская улица - 1801-1919

Советская улица - 1919

Улица Адама Мицкевича - 1919-20 (польская оккупация)

Советская - 1920-41 (за Институтом физкультуры - Пушкинская)

Хауптштрассе - 1941-44 (германская оккупация)


Советская + Пушкинская - 1944-52 (после октября 1952 г. Советской называется небольшой отрезок улицы - от Свердлова до пл.Мясникова)

Проспект им.Сталина - 1952-61

Ленинский проспект - 1961-91

Проспект Франциска Скорины - 1991-2005

Проспект Независимости - 2005-...



улицы Ленина, Советская,
Октябрьская в городах Украины



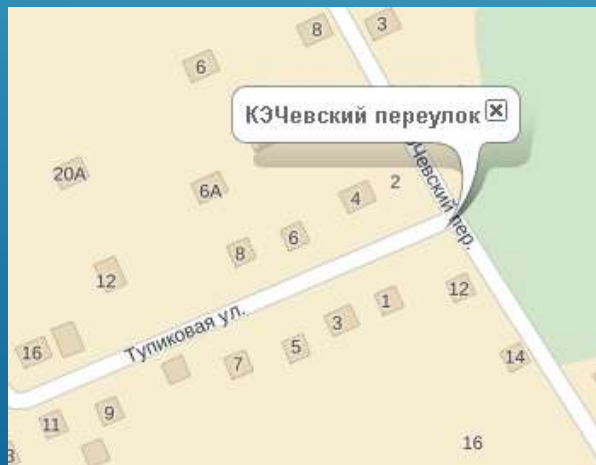
ЛИНГВИСТИЧЕСКИЕ МЕТОДЫ

Этимологический метод, один из самых древних и играющий важную роль в топонимической науке, способствует восстановлению исходного смысла географического термина или названия.

Названа в честь члена подпольного горкома КПБ Дмитрия Андреевича Короткевича (1904-1943), павшего от рук гитлеровцев.

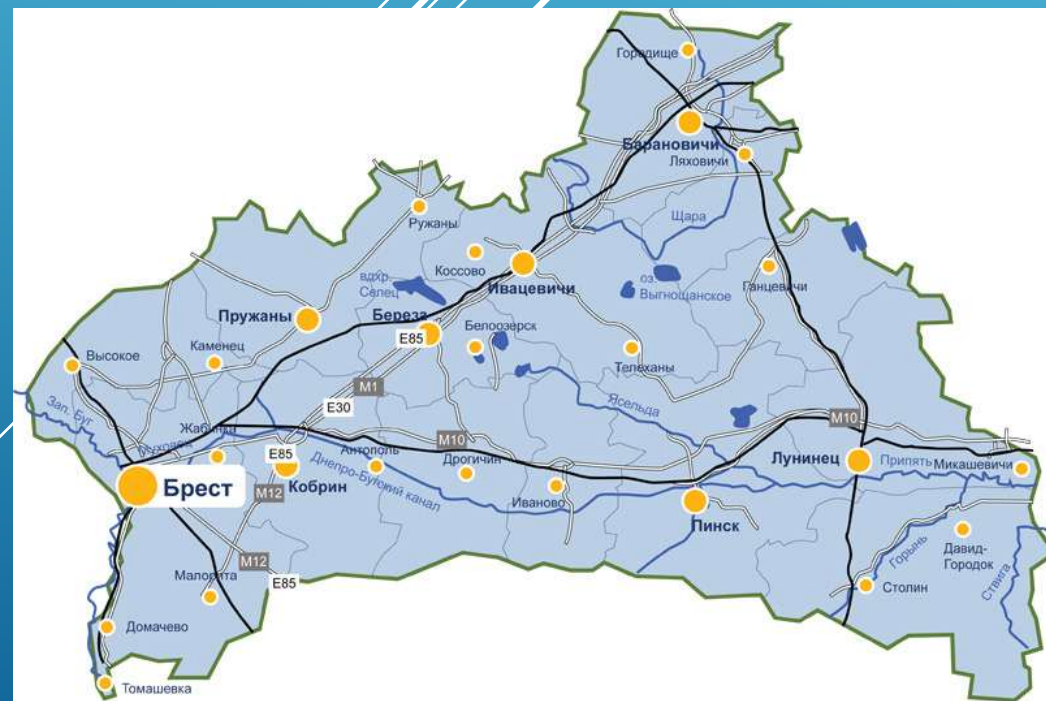


Улица Короткевича



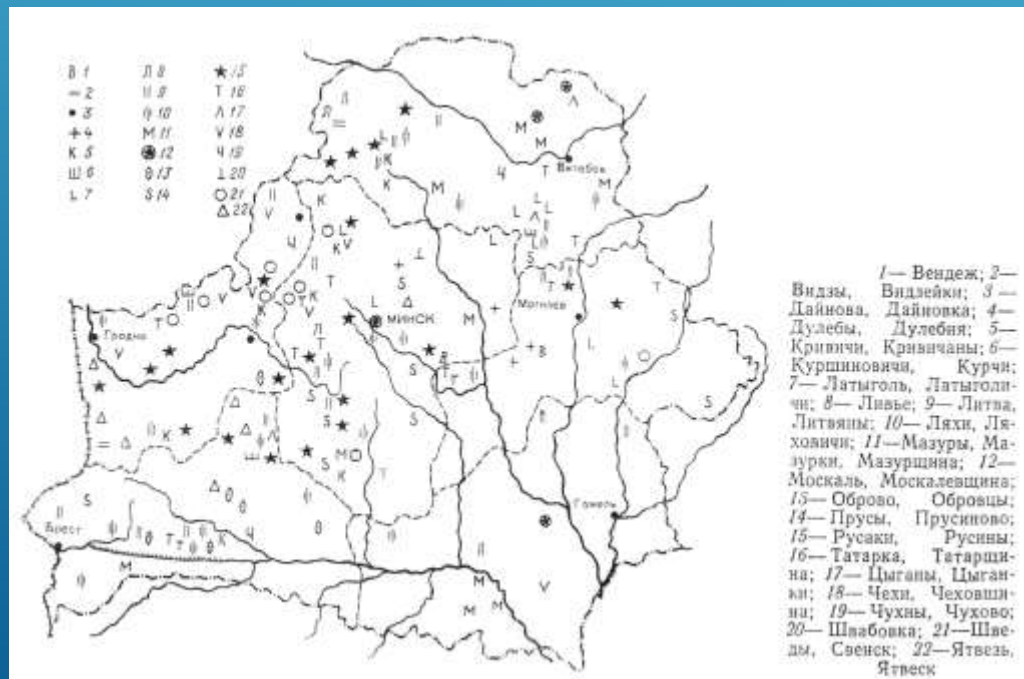
МЕТОД ФОРМАНТНОГО АНАЛИЗА

Анализ топонимии производится лингвистическими средствами **словообразовательного (структурно-грамматического) метода**, который базируется на изучении массово повторяющихся элементов названий. В роли таких элементов, обычно называемых **формантами** (от латинского *formans* – «тот, кто образует»), чаще всего выступают конечные элементы названий, представляющие собой суффиксы или окончания.



СТАТИСТИЧЕСКИЙ МЕТОД

С помощью **статистического метода** устанавливаются количественные соотношения топонимов с иными категориями названий, выявляются количественные показатели и соотношения различных категорий топонимов.



Названия деревень,
произшедшие от народов

Литература

1. Басик С.Н. Общая топонимика. – Минск: БГУ, 2008. – 168с.
2. Мурзаев Э. М. Топонимика и география. – М: Мысль, 1995.
3. Рылюк Г.Я. Истоки географических названий Беларуси (с основами общей топонимики). – Минск: ЗАО «Веды», 1999.
4. Рылюк Г.Я., Басик С.Н. В мире географических названий южных материков. – Минск: ЗАО «Веды», 1998.
5. Рылюк Г.Я., Басик С.Н., Шафран В.В. В мире географических названий материков северного полушария. – Минск: Народная асвета, 2000.